






Blagajeva pot

 Polhograjska graščina


 dobra ura lahke hoje

 lahka, celotna pot poteka po pretežno gozdnih poteh

 Polhograjska graščina; Hiša medu Božnar (čebelarški dom); obelisk - Blagajev spomenik; grajsko vodno zajetje; Stari grad ali Kalvarija; vaško jedro Polhovega Gradca

► OPIS POTI

Potovanje začnemo na stranskem **vhodu v grajski park**, kjer stojijo tri velike table s predstavitvijo poti. Od **graščine** nas dobro označena pot usmeri mimo **čebelarškega doma** do **obeliska**, ki ga je grof Blagaj postavil v čast prihoda saškega kralja, ki je prišel občudovat Blagajev volčin. Sprehodimo se naprej po obronku gozda do **grajskega zajetja**, **hišice s štirikapno streho**, kjer naj bi si nekoč gasili žejo Napoleonovi vojaki. Tudi mi popijmo kakšen požirek, kajti čaka nas približno 15-minutni vzpon na **Stari grad** ali **Kalvarijo**. Kot povesta že imeni sami, je na vrhu hriba nekoč stal stari polhograjski grad, danes pa se do vrha vije pot s kapelicami križevega pota (Kalvarija). Od tod se spustimo v **staro središče Polhovega Gradca** pri cerkvi ter se po stopnicah navzdol po »Ustrani gasi« sprehodimo še do **Severjeve hiše**, ki z zunanostjo in notranostjo razkriva vaško življenje 19. stoletja. Od tod se po »Ustrani gasi« vrnemo do cerkve, kjer zavijemo desno in se po cesti vrnemo do **Polhograjske graščine**.



Blagajeva pot



■ velika predstavitevna tabla ■ mala usmerjevalna tabla ■ Daphne blagayana ■ Riharjev čebelnjak pred Domom čebelarjev ■ Blagajev obelisk ■ grajsko vodno zajetje ■ Kalvarija - kapelice križevega pota ■ Severjeva hiša ■ "Ustrana gasa" ■ lesen zaprt balkon kaplanije iz 19. stol. z bogatim rezljanim ornamentom ■ (foto: Maša Kozjek)